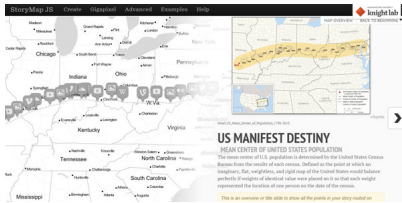


5 risorse per creare presentazioni o storie utilizzando mappe

Scritto da Administrator

Mercoledì 10 Settembre 2014 15:01



Per presentazioni particolari o per raccontare storie può essere utile utilizzare risorse che prevedano l'uso di mappe.

Vi segnalo ben 5 diversi strumenti di presentazione che hanno in comune l'utilizzo di una mappa configurabile per individuare punti specifici di una determinata area geografica.


{loadposition user7}

[Story Maps](#)



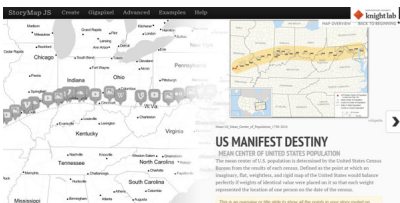
Uno strumento avanzato per organizzare e presentare le informazioni attraverso mappe interattive con diversi canali multimediali: foto, grafici statistici, dati da fogli di calcolo, ecc.

[Heganoo](#)



Uno strumento progettato per la creazione di storie e presentazioni visualizzabili su dispositivi mobili. L'idea è quella di creare mappe personalizzate, contrassegnate da alcuni punti di interesse, da arricchire con testo, video, forme, link, immagini e suoni. Naturalmente, essendo progettato per i dispositivi mobili consente facilmente la condivisione dei risultati, quindi i collegamenti rapidi e la produzione di codici QR oltre alla possibilità di incorporare le mappe create su siti web.

[Story Maps JS](#)



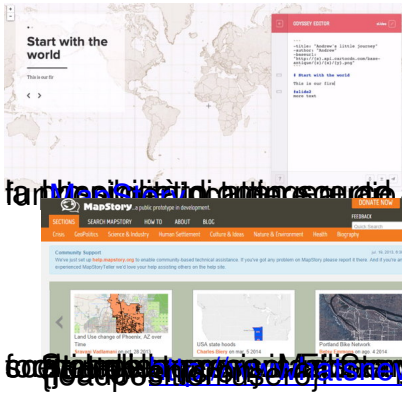
Risorsa per creare storie con mappe e fotografie di formato gigante. Occorre un account Google per utilizzare Drive per importare contenuti ed effettuare il login. Consente di allegare contenuti da altri servizi (YouTube, Soundcloud, Flickr, ecc), di modificare l'aspetto delle mappe, di cambiare font, di lavorare in modo collaborativo e di condividere i risultati sui social network.

[Odyssey.js](#)

5 risorse per creare presentazioni o storie utilizzando mappe

Scritto da Administrator

Mercoledì 10 Settembre 2014 15:01



far funzionare di tutto punto altri servizi (da Twitter, Facebook, ecc.) e supportare i media socializzati,

per il momento, il sito www.mapstory.com consente di creare contenuti e organizzare i dati anche sul